



MINISTERO DELLE FINANZE

ACCETTABILE

DIREZIONE GENERALE DEL CATASTO E DEI SERVIZI TECNICI ERARIALI

ACCERTAMENTO GENERALE DELLA PROPRIETA' IMMOBILIARE URBANA

(R. DECRETO LEGGE 13 APRILE 1939 - XVII N° 652)

Planimetria degli immobili urbani denunciati con la Scheda N° 2176429

Comune di MILANO

Ditta S.A. Immobiliare Delle Grazie

Via Corso Magenta 58

Segnare cognome, nome, paternità del solo primo intestatario

ACCERTAMENTO GENERALE DELLA PROPRIETA' IMMOBILIARE URBANA

(R. D. L. 13 aprile 1939 - XVII, n. 652)

COMUNE

di

Talloncino di riscontro

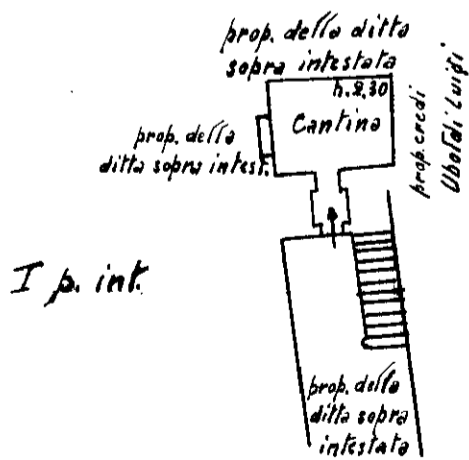
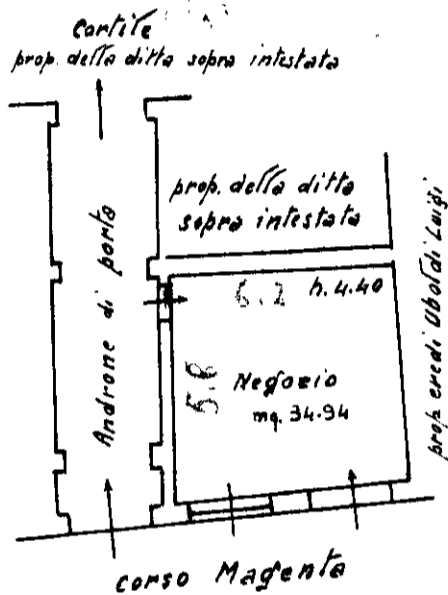
DELLA

SCHEDA NUMERO

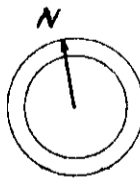
2176429

AVVERTENZA: Il presente talloncino deve essere incollato a cura del dichiarante sulla planimetria (riproducente la unità immobiliare denunciata con la presente scheda) da presentare ai sensi dell'articolo 7 del R. D. L. 13 aprile 1939 - XVII, n. 652.

p. t.



ORIENTAMENTO



SCALA di 1:200

Compilata da:

Dott. ing. Americo Borsani

(Titolo, nome e cognome del tecnico)

Iscritto all'Albo degli ingegneri della Provincia di MILANO

Data 2 XII - 1939 / XOM